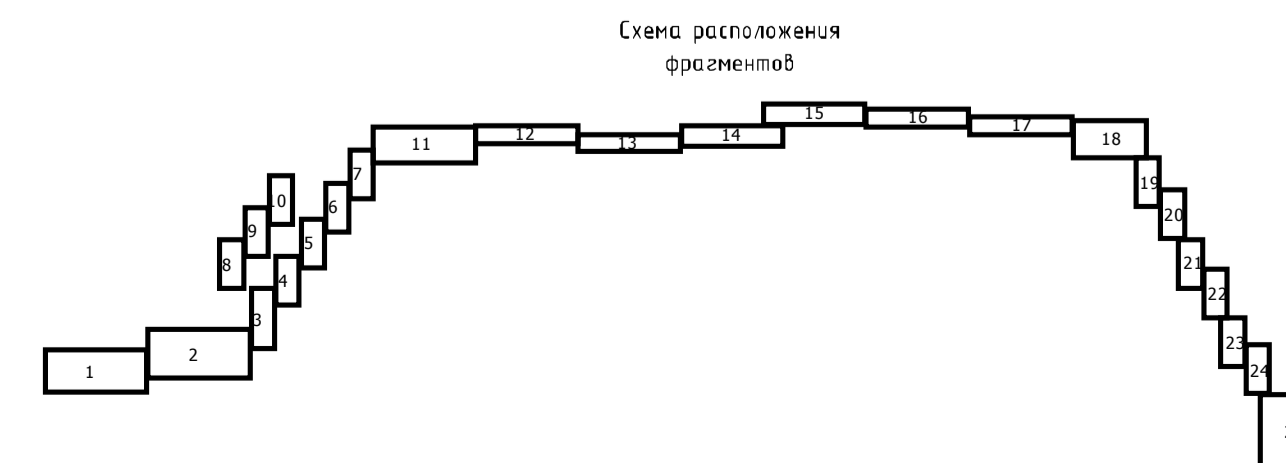
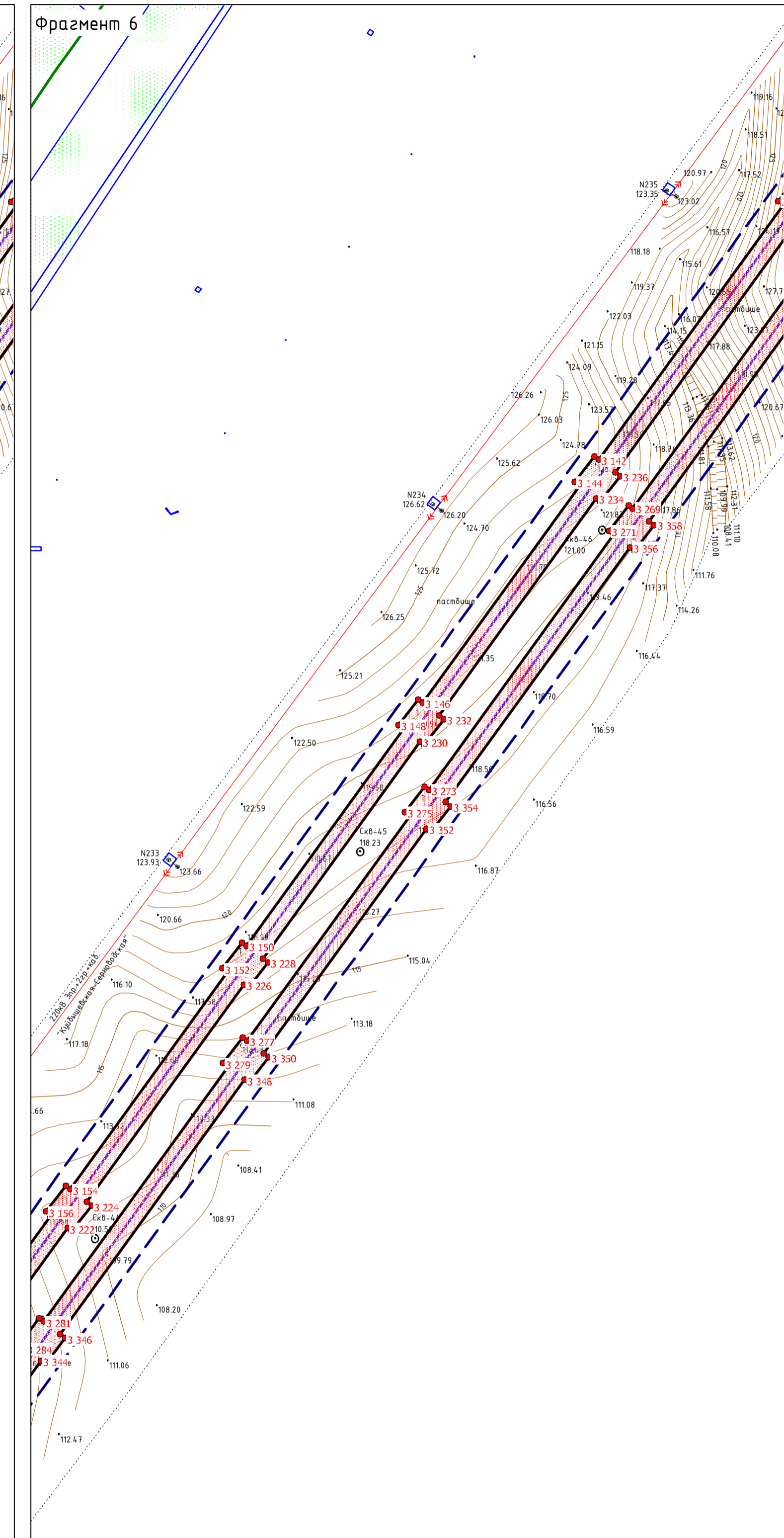

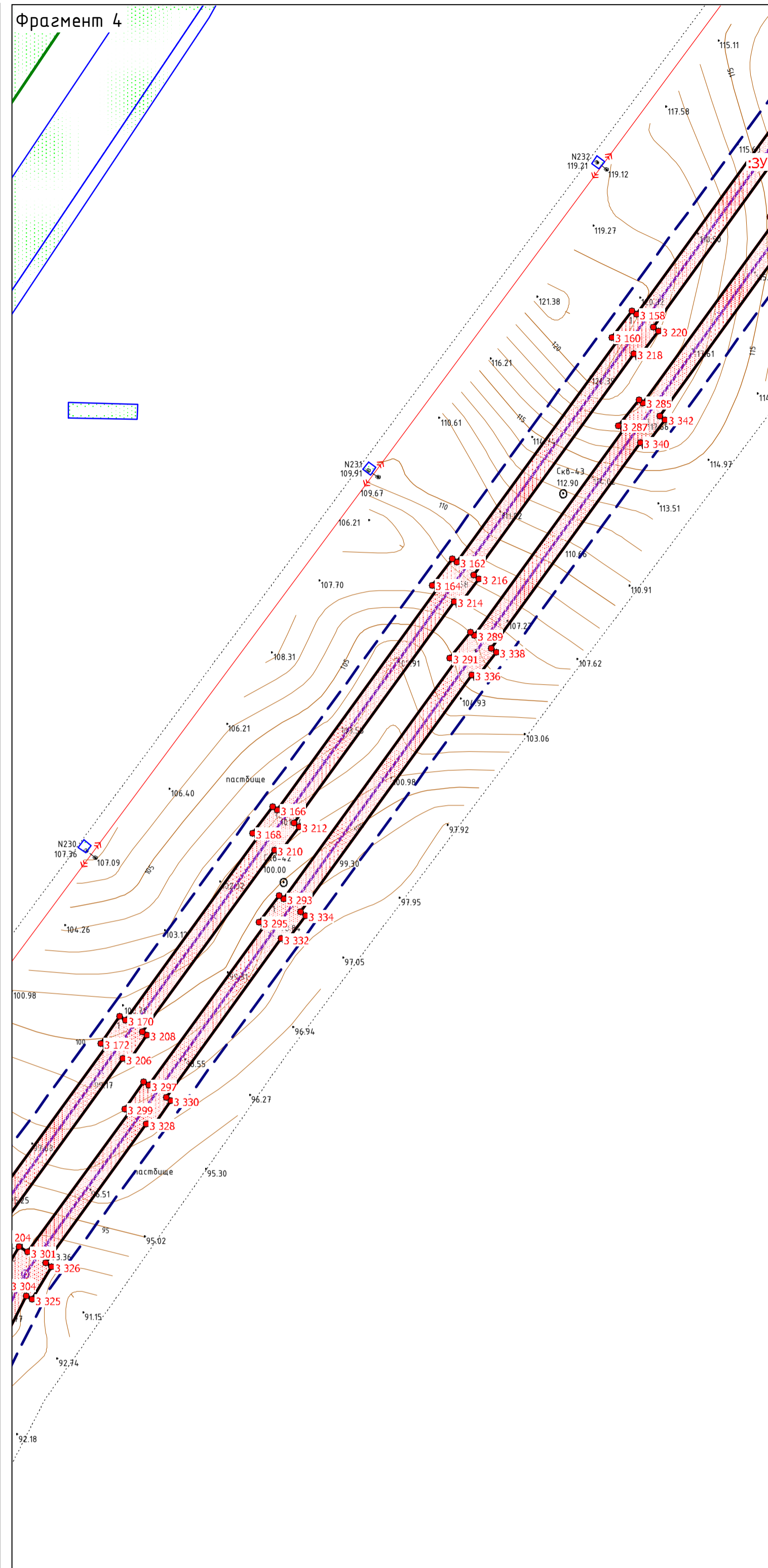
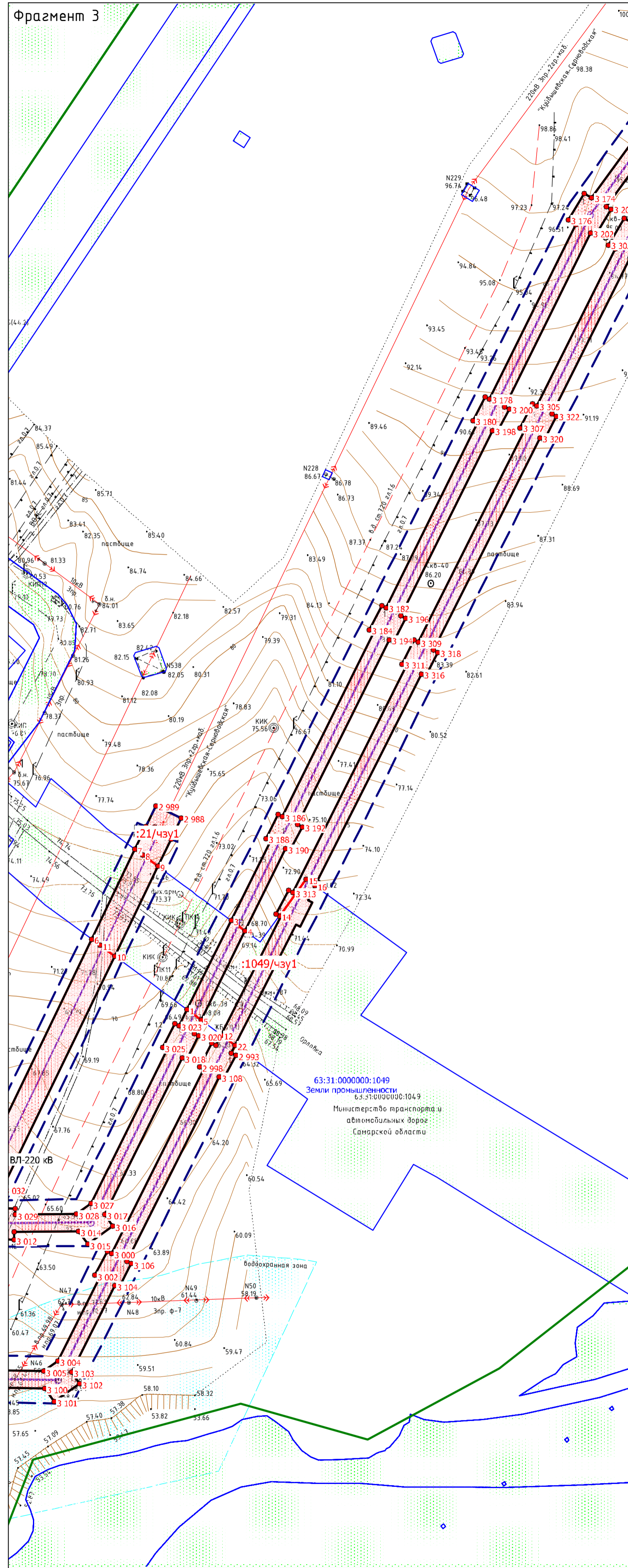


ЧЕРТЕЖ МЕЖЕВАНИЯ ТЕРРИТОРИИ
 строительства объекта АО «Самарнефтегаз»: 1014ПЗ "ПС 35/10 кв "Южно-Орловская",
 расположенного на территории муниципального района Сергиевский в границах сельских поселений Чернобка, Верхняя Орлянка, Воронье



Заказчик : АО «Самарнефтегаз»					1014ПЗ			
					1014ПЗ "ПС 35/10 кв "Южно-Орловская", расположенного на территории муниципального района Сергиевский в границах сельских поселений Чернобка, Верхняя Орлянка, Воронье			
Изм.	Лист	№ документа	Подпись	Дата	Проект межевания территории Графическая часть	Страница	Лист	Листов
						П	3	10
Нач. отдела Чубенко М.А.						Чертёж межевания территории Масштаб 1:2 000		
						ООО «СамарНИИНефть»		